

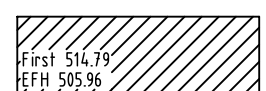



Zeichenerklärung:

-  Geltungsbereich
-  Baugrenze
-  Gebäude mit aktuellen First-/Erdgeschoßfußbodenhöhen
First 514,79
EFH 505,96
-  bestehende Einzelbäume

Gemeinde: Schnürpflingen
Alb-Donau Kreis

**Einbeziehungsatzung
"Weihungstraße Flst. 37/2"**

Maßstab 1:500

Gefertigt: 15.11.2023

Ausgefertigt:

Ingenieurbüro
Wassermüller Ulm GmbH
Hörvelsinger Weg 44
89081 Ulm

Knoll,
Bürgermeister

K:\Schnürpflingen\ES_Weihungstraße\GGES-Weihungstraße